



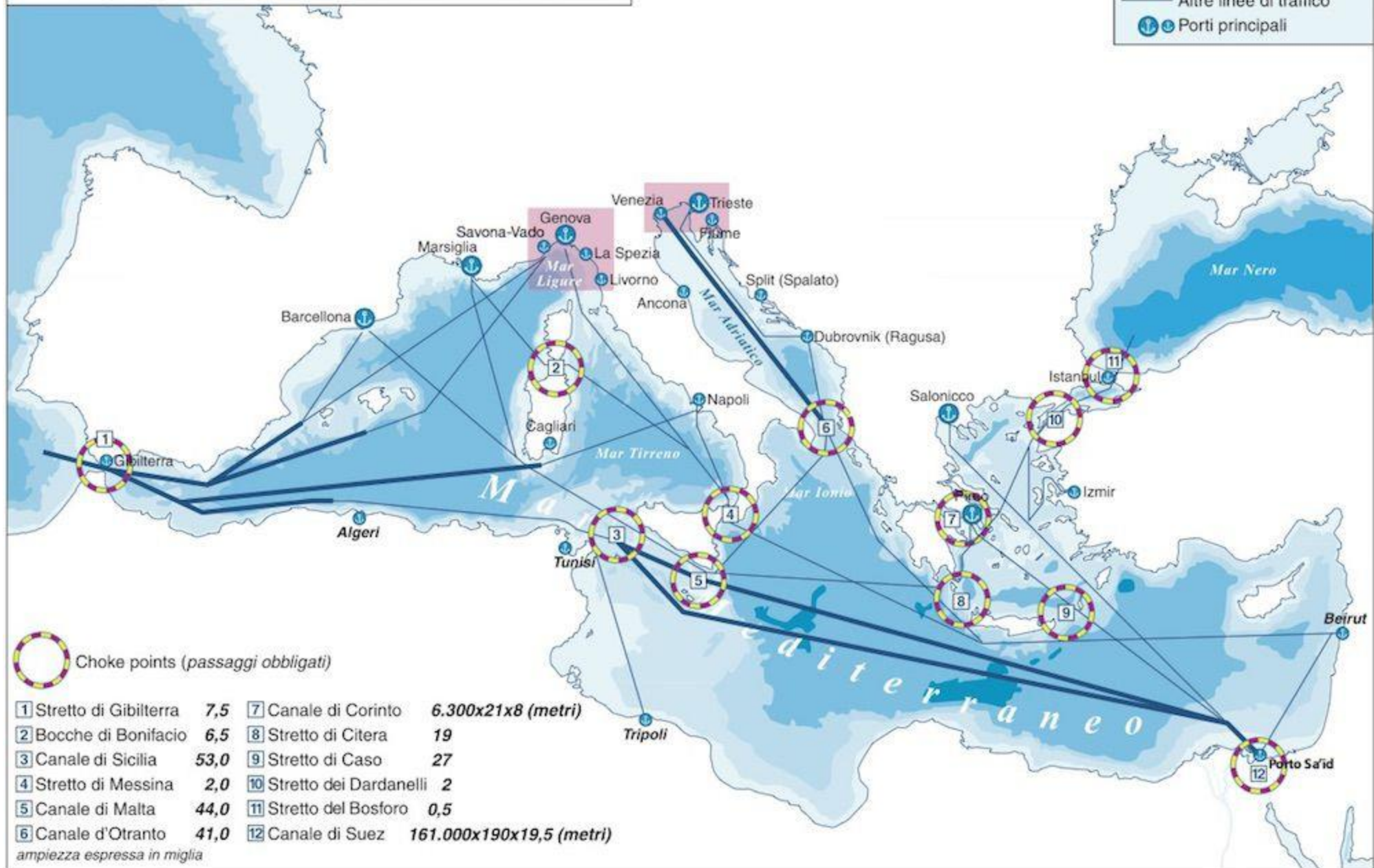


1 - I CHOKE POINTS MEDITERRANEI

 Principali linee di traffico
 Altre linee di traffico
  Porti principali





2 - IL MAR ROSSO È CONTESO

3 - FLUSSI DI ARMI PER LO YEMEN

Yemen (divisioni interne)

- Forze hūṭī
- Governo yemenita e forze affiliate
- Forze di resistenza nazionale Tareq Saleh
- Consiglio di transizione del Sud (Stc)
- al-Qai'dā (Aqap)
- Forze d'élite Hadrami

Passaggi di frontiera

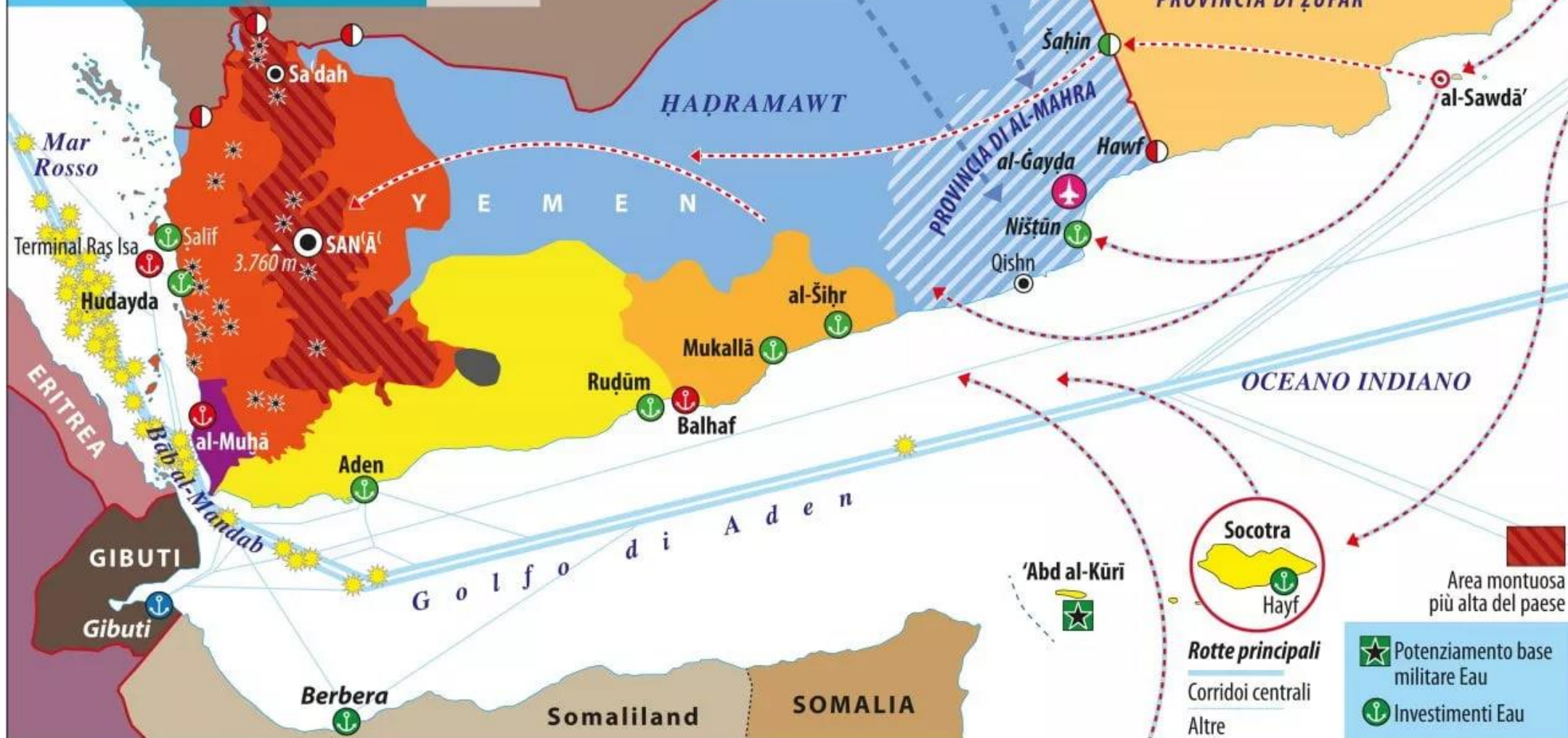
- Chiusi
 - Aperti
- ## Porti
- ⚓ Chiusi
 - ⚓ Aperti

- ★ Attacchi hūṭī
- ★ Attacchi anglo-americani sul suolo yemenita

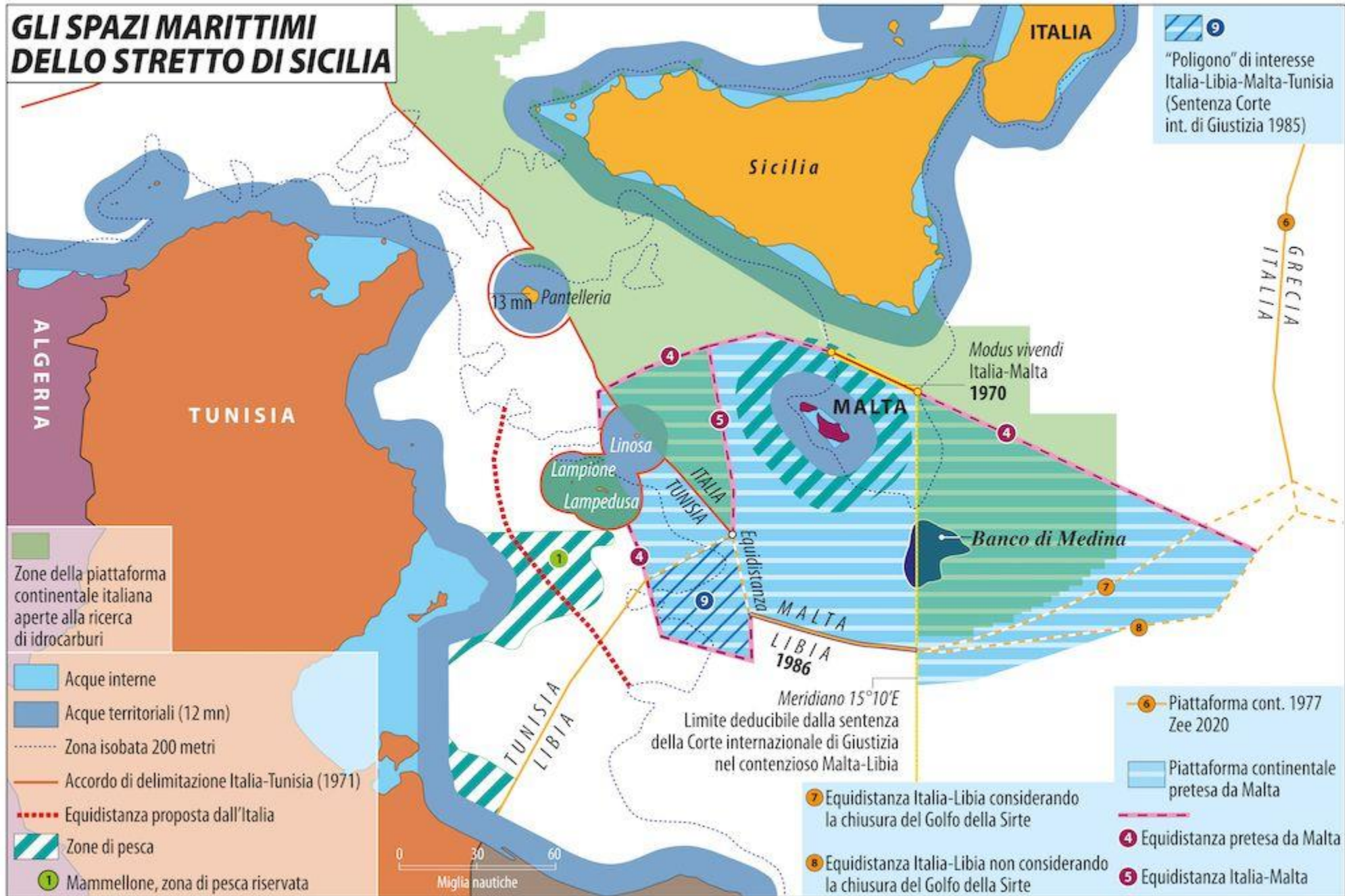
Flussi di armi dall'Iran (sia terrestri sia marittimi)

○ Snodi importanti del contrabbando di armi

← Infiltrazioni saudite per affaccio sul Golfo di Aden



GLI SPAZI MARITTIMI DELLO STRETTO DI SICILIA



Fonte: Mise-Unmig - Corte internazionale di giustizia

NEL TEATRO INDO-PACIFICO

1 Isole Paracel contese tra Cina, Taiwan e Vietnam

2 Isole Spratly contese tra Cina, Filippine, Brunei, Malaysia, Taiwan e Vietnam

- I 10 dell'Asean
- Alleati (inaffidabili) della Cina
- Paesi del Quad



- Possibili micce belliche
- Normalizzazione cinese di Hong Kong
- Taiwan si allontana dalla Cina
- Stretti**
- 1 Malacca
- 2 Sonda
- 3 Lombok
- 4 Makassar
- 5 Balabac
- 6 Mindoro
- 7 Luzon
- 8 Taiwan
- 9 Tsushima



- Rotta principale Cina-Europa
- Direttrici strategiche cinesi per il dominio dell'Indo-Pacifico: oltre la seconda catena di isole e oltre Malacca

Guam Perno Usa

OCEANO PACIFICO

OCEANO INDIANO

Mare Arabico

Golfo del Bengala

Mar Cinese Orientale

Mar Cinese Meridionale

Mar delle Filippine

Seconda catena di isole

Kashmir

AUSTRALIA